



### Okolo Munického rybníka 7 km

Od kostela na hráz Munického rybníka, po hrázi vlevo až k zoologické zahradě. Pokračujeme po cyklotrase (CT) č. 1051 kolem rybníka až pod Parkhotel. Můžeme dále kolem rybníka nebo kolem Parkhotelu na hlavní městskou ulici a po ní ke kostelu.

Převýšení: 20 m  
Využití: vhodné pro rodiny s dětmi, pro pěší i pro cyklisty

Náročnost: lehká  
Povrch: asfalt, šotolina  
Typ kola: všechny typy kol kromě silničního  
Zajímavosti: Munický rybník o rozloze 108 ha, Zoo Ohrada, bývalé schwarzenberské

objekty – statek Vondrov a seník, krásné pohledy na zámek a město.



### Okolo Hluboké a na Hosín 15 km

Od kostela v Hluboké nad Vltavou k výchozímu místu cyklotras (CT), dále po CT č. 12 do Zámostí a pokračovat směr Poněšice. U hájovny „U Macara“ na CT č. 1056 do Dobřejovic a přes hl. silnici na Tábor směr Hosín a dále na Hlubokou nad Vltavou.

Převýšení: 120 m  
Využití: pro pěší i pro cyklisty

Náročnost: lehká  
Povrch: asfalt  
Typ kola: všechny typy kol  
Zajímavosti: výhledy na řeku Vltavu, Hosín - unikátní kostel sv. Petra a Pavla, výhledy na zámek

Hluboká od Hosína, Českobudějovickou pánev, Šumavu a Novohradské hory.



### Do ČB po obou březích Vltavy 24 km

Od kostela k výchozímu místu cyklotras (CT) a po cyklostezce po levém břehu Vltavy do Českých Budějovic. Po prohlídce města zpět až k mostu přes Vltavu a stále po pravém břehu řeky po CT č. 122, dále po CT č. 1052 přes Opatovice do Hluboké nad Vltavou.

Převýšení: 25 m  
Využití: vhodné pro rodiny s dětmi, pro pěší i pro cyklisty

Náročnost: lehká  
Povrch: asfalt, šotolina, travnatý  
Typ kola: všechny typy kol  
Zajímavosti: prohlídka Českých Budějovic, České Vrbné - vodácký slalomový kanál, vesnice Bavorovice a Opatovice - selské baroko, výhledy na zámek Hluboká.



### Kubata dal hlavu za Blata 24 km

Od kostela k Munickému rybníka a po hrázi vlevo až k zoologické zahradě. Dále po cyklotrase (CT) č. 1051. U statku Vondrov na CT č. 1084 přes Zliv ke Kubatovu pomníku a do Zbudova. Po CT č. 1080 přes Mydlovary do Zahájí a dále po CT č. 1078 zpět do Hluboké nad Vltavou.

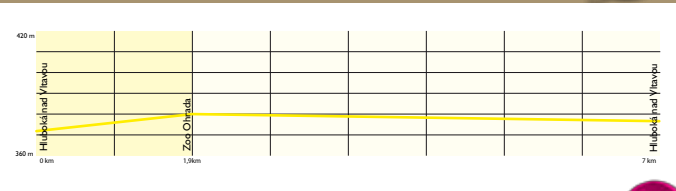
Převýšení: 25 m  
Využití: vhodné pro rodiny s dětmi, pro pěší i pro cyklisty

Náročnost: lehká  
Povrch: asfalt, šotolina, betonové panely  
Typ kola: všechny typy kol kromě silničního  
Zajímavosti: Munický rybník má rozlohu 108 ha, Zoo Ohrada, bývalý schwarzenberský

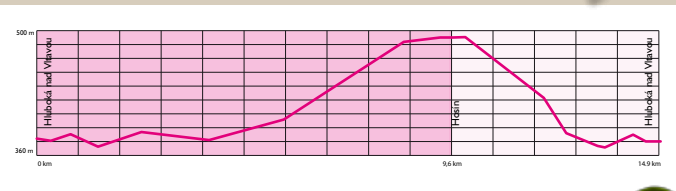
statek Vondrov, krásné pohledy na zámek a město, Zliv koupaliště u rybníka Mydlák, Zbudov – selské baroko, Kubatův dům č. 1, Zahájí s kostelem ze 13. stol., místo bitvy mezi Francouzi a Rakušany v r. 1742, Munice- selské baroko.



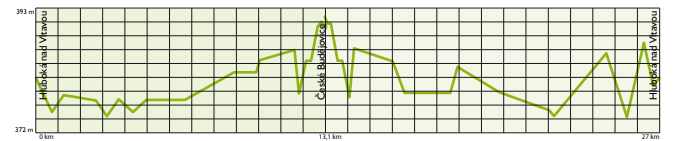
**Okolo Munického rybníka 7 km**



**Okolo Hluboké a na Hosín 15 km**



**Do ČB po obou březích Vltavy 27 km**



**Kubata dal hlavu za Blata 24 km**

